



**RÉPUBLIQUE
FRANÇAISE**

*Liberté
Égalité
Fraternité*



Ce QR Code peut servir à vérifier
l'authenticité des données contenues
dans ce document.

ÉTAT DES RISQUES POUR L'INFORMATION DES ACQUÉREURS ET DES LOCATAIRES

Établi le 28 avril 2026

La loi du 30 juillet 2003 a institué une obligation d'information des acquéreurs et locataires (IAL) : le propriétaire d'un bien immobilier (bâti ou non bâti) est tenu d'informer l'acquéreur ou le locataire du bien sur certains risques majeurs auquel ce bien est exposé, au moyen d'un état des risques, ceci afin de bien les informer et de faciliter la mise en œuvre des mesures de protection éventuelles .

L'état des risques est obligatoire à la première visite.

Attention! Le non respect de ces obligations peut entraîner une annulation du contrat ou une réfaction du prix.

Ce document est un état des risques pré-rempli mis à disposition par l'État depuis www.georisques.gouv.fr. Il répond au modèle arrêté par le ministre chargé de la prévention des risques prévu par l'article R. 125-26 du code de l'environnement.

Il appartient au propriétaire du bien de vérifier l'exactitude de ces informations autant que de besoin et, le cas échéant, de les compléter à partir de celles disponibles sur le site internet de la préfecture ou de celles dont ils disposent, notamment les sinistres que le bien a subis.

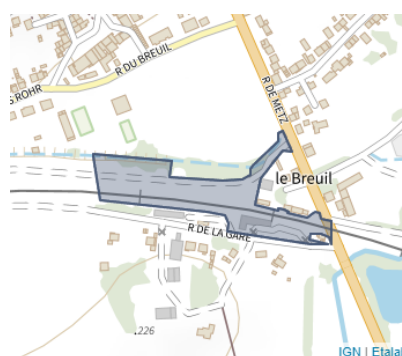
En complément, il aborde en annexe d'autres risques référencés auxquels la parcelle est exposée.

Cet état des risques réglementés pour l'information des acquéreurs et des locataires (ERRIAL) est établi pour les parcelles mentionnées ci-dessous.

PARCELLE(S)

57530 COURCELLES-SUR-NIED

Code parcelle :
000-16-132



Parcelle(s) : 000-16-132, 57530 COURCELLES-SUR-NIED

1 / 5 pages

INFORMATIONS À PRÉCISER PAR LE VENDEUR / BAILLEUR

INFORMATION RELATIVE AUX SINISTRES INDEMNISÉS PAR L'ASSURANCE À LA SUITE D'UNE CATASTROPHE NATURELLE, MINIÈRE OU TECHNOLOGIQUE

Le bien a-t-il fait l'objet d'indemnisation par une assurance suite à des dégâts liés à une catastrophe ? ☐ Oui ☒ Non

Vous trouverez la liste des arrêtés de catastrophes naturelles pris sur la commune en annexe 2 ci-après (s'il y en a eu).

Les parties signataires à l'acte certifient avoir pris connaissance des informations restituées dans ce document et certifient avoir été en mesure de les corriger et le cas échéant de les compléter à partir des informations disponibles sur le site internet de la Préfecture ou d'informations concernant le bien, notamment les sinistres que le bien a subis.

SIGNATURES

Vendeur / Bailleur




Date et lieu

Acheteur / Locataire

ANNEXE 1 : A L'ADRESSE SAISIE, LES RISQUES SUIVANTS EXISTENT MAIS NE FONT PAS L'OBJET D'UNE OBLIGATION D'INFORMATION AU TITRE DE L'IAL



ARGILE : 3/3

-  1 : Exposition faible
-  2 : Exposition moyenne
-  3 : Exposition forte

Les sols argileux évoluent en fonction de leur teneur en eau. De fortes variations d'eau (sécheresse ou d'apport massif d'eau) peuvent donc fragiliser progressivement les constructions (notamment les maisons individuelles aux fondations superficielles) suite à des gonflements et des tassements du sol, et entraîner des dégâts pouvant être importants. Le zonage argile identifie les zones exposées à ce phénomène de retrait-gonflement selon leur degré d'exposition.

Exposition forte : La probabilité de survenue d'un sinistre est élevée et l'intensité des phénomènes attendus est forte. Les constructions, notamment les maisons individuelles, doivent être réalisées en suivant des prescriptions constructives ad hoc. Pour plus de détails :

<https://www.cohesion-territoires.gouv.fr/sols-argileux-secheresse-et-construction#e3>



POLLUTION DES SOLS (500 m)

Les pollutions des sols peuvent présenter un risque sanitaire lors des changements d'usage des sols (travaux, aménagements, changement d'affectation des terrains) si elles ne sont pas prises en compte dans le cadre du projet.

Dans un rayon de 500 m autour de votre parcelle, sont identifiés :

- 1 site(s) potentiellement pollué(s), référencé(s) dans l'inventaire des sites ayant accueilli par le passé une activité qui a pu générer une pollution des sols (CASIAS).



ANNEXE 2 : LISTE DES ARRÊTÉS CAT-NAT PRIS SUR LA COMMUNE

Cette liste est utile notamment pour renseigner la question de l'état des risques relative aux sinistres indemnisés par l'assurance à la suite d'une catastrophe naturelle.

Nombre d'arrêtés de catastrophes naturelles (CAT-NAT) : 15

Source : CCR

Inondations et/ou Coulées de Boue : 8

| Code national CATNAT | Début le | Fin le | Arrêté du | Sur le JO du |
|----------------------|------------|------------|------------|--------------|
| INTE0200208A | 29/12/2001 | 30/12/2001 | 30/04/2002 | 05/05/2002 |
| INTE9500497A | 22/07/1995 | 22/07/1995 | 28/09/1995 | 15/10/1995 |
| INTE9700100A | 25/02/1997 | 28/02/1997 | 24/03/1997 | 12/04/1997 |
| INTE9900627A | 25/12/1999 | 29/12/1999 | 29/12/1999 | 30/12/1999 |
| IOCE0768747A | 08/06/2007 | 08/06/2007 | 18/10/2007 | 25/10/2007 |
| NOR19830111 | 08/12/1982 | 31/12/1982 | 11/01/1983 | 13/01/1983 |
| NOR19830516 | 01/04/1983 | 28/04/1983 | 16/05/1983 | 18/05/1983 |
| NOR19830621 | 23/05/1983 | 30/05/1983 | 21/06/1983 | 24/06/1983 |

Sécheresse : 6

| Code national CATNAT | Début le | Fin le | Arrêté du | Sur le JO du |
|----------------------|------------|------------|------------|--------------|
| INTE0500170A | 01/07/2003 | 30/09/2003 | 27/05/2005 | 31/05/2005 |
| INTE1604026A | 01/04/2014 | 31/12/2014 | 25/02/2016 | 09/04/2016 |
| INTE1719708A | 01/01/2016 | 31/03/2016 | 25/07/2017 | 01/09/2017 |
| INTE1914147A | 01/10/2018 | 31/12/2018 | 21/05/2019 | 22/06/2019 |
| INTE2114775A | 01/07/2020 | 30/09/2020 | 18/05/2021 | 06/06/2021 |
| IOME2308745A | 01/07/2022 | 30/09/2022 | 03/04/2023 | 03/05/2023 |

Mouvement de Terrain : 1

| Code national CATNAT | Début le | Fin le | Arrêté du | Sur le JO du |
|----------------------|------------|------------|------------|--------------|
| INTE9900627A | 25/12/1999 | 29/12/1999 | 29/12/1999 | 30/12/1999 |

ANNEXE 3 : SITUATION DU RISQUE DE POLLUTION DES SOLS DANS UN RAYON DE 500 M AUTOUR DE VOTRE BIEN

Inventaire CASIAS des anciens sites industriels et activités de services

| Nom du site | Fiche détaillée |
|-------------|---|
| Tuilerie | https://fiches-risques.brgm.fr/georisques/casias/SSP3917089 |